

DRÁŽNÍ ÚŘAD, ŠKROUPOVA 11, 301 36 PLZEŇ**sekce infrastruktury, územní odbor Plzeň**

Sp. zn.: ML-SOL0460/21/Vř

V Plzni dne 7. května 2021

Č. j.: DUCR-25211/21/Vř

Telefon: +420 972 524 098 (linka 223)

Oprávněná úřední osoba: Ing. et Bc. Jiří Vavruněk

E-mail: vavrunek@ducr.cz

ZÁVAZNÉ STANOVISKO

Drážní úřad jako drážní správní úřad podle § 54 odst. 1 zákona č. 266/1994 Sb., o dráhách, ve znění pozdějších předpisů (dále jen “zákon“)

vydává

podle § 7 odst. 3 zákona, na základě žádosti, podané u Drážního úřadu dne 8. dubna 2021 žadatelem ELEKTROINVEST STRAKONICE s.r.o., Katovická 175, 386 01 Strakonice, IČ 25185969,

**s o u h l a s n é z á v a z n é s t a n o v i s k o p r o ú č e l y
u m í s t ě n í , p o v o l e n í n e b o o h l á š e n í s t a v b y**

“ VN Netolice: Rek.1-TR PRA-odb. Nebahovy“

Stavba je navržena z části v obvodu a ochranném pásmu železniční regionální dráhy Číčenice - Volary v žkm 23,165 – 23,868 oboustranně od osy krajní koleje. Ke křížení s tratí dochází protlaký v žkm 23,165; 23,594 a 23,868. Demontáž vzdušného vedení VN nad dráhou je v žkm 23,700 – 23,720. Stavba se nachází na pozemku parc. č. 1258 v k.ú. Těšovice u Prachatic a 631/1 v k.ú. Běleč u Těšovice.

Souhlasné stanovisko vydává Drážní úřad za těchto podmínek:

1. Stavba bude provedena podle dokumentace předložené a odsouhlasené Drážním úřadem. Případné změny této dokumentace je stavebník povinen předem projednat s Drážním úřadem.
2. Stavbou nesmí být nepříznivě ovlivněny drážní objekty a zařízení.
3. Na stavbě nesmějí být umístěna taková světla nebo barevné plochy, které by mohly vést k záměně s drážními znaky nebo mohly jinak ohrozit provoz dráhy.
4. Při provádění stavby nesmí být ohrožena bezpečnost a plynulost železničního provozu.
5. Stavebník je povinen písemně oznámit Drážnímu úřadu termín zahájení výše uvedené stavby.
6. Po ukončení stavby požádá stavebník o vydání závazného stanoviska ke kolaudaci, který Drážní úřad vydává podle § 7 odst. 3 zákona.

Odůvodnění

Drážní úřad obdržel dne 8. dubna 2021 žádost právnické osoby ELEKTROINVEST STRAKONICE s.r.o., Katovická 175, 386 01 Strakonice, IČ 25185969 o závazné stanovisko pro účely umístění, povolení nebo ohlášení výše uvedené stavby. K žádosti byly Drážnímu úřadu předloženy následující podklady:

- Průvodní zpráva, Souhrnná technická zpráva, 3x Situace M 1:1000

Drážní úřad posoudil u předmětné žádosti a předložené dokumentace soulad navrhované stavby se zákonem o dráhách včetně prováděcích předpisů.

Podmínka č. 1 zajišťuje provedení stavby v souladu se schválenou dokumentací. Podmínka č. 2 zajišťuje ochranu dráhy a jejích funkcí před nepříznivými vlivy následně povolované stavby. Podmínka č. 3 zajišťuje, aby nedošlo k záměně světél nebo barevných ploch s drážními znaky, což by ve svém důsledku mohlo vést k mimořádné situaci. Podmínka č. 4 zajišťuje ochranu dráhy z hlediska bezpečnosti a plynulosti jejího provozu. Podmínka č. 5 zajišťuje informovanost Drážního úřadu o době zahájení výstavby. Podmínkou č. 6 si Drážní úřad vyhrazuje právo vydání závazného stanoviska ke kolaudaci stavby. Stanovené podmínky musí být v původním znění převzaty do rozhodnutí vydaného místně příslušným stavebním úřadem

Na základě výše uvedených skutečností Drážní úřad dospěl k závěru, že při splnění podmínek uvedených v tomto stanovisku bude v maximální možné míře zajištěno bezpečné a plynulé provozování dráhy a drážní dopravy, včetně její ochrany. Na základě uvedeného Drážní úřad vydal toto souhlasné závazné stanovisko.

Upozornění: Drážní úřad si vyhrazuje - po započetí stavby - právo výkonu státního dozoru ve všech drah na výše uvedené stavbě se zaměřením na dodržování podmínek tohoto souhlasu se zaměřením na bezpečnost provozu dráhy a drážní dopravy v místě stavby.

Toto stanovisko:

- Je podle § 64 zákona o dráhách závazným stanoviskem podle § 149 zákona č. 500/2004 Sb., správní řád, ve znění pozdějších předpisů, pro rozhodnutí a pro jiné úkony stavebního úřadu nebo úkony autorizovaného inspektora v souladu s § 4 odstavce 2 písm. a) zákona č. 183/2006 Sb., o územním plánování a stavebním řádu, ve znění pozdějších předpisů, nestanoví-li zvláštní předpis jinak.
- Nenahrazuje rozhodnutí, stanoviska, vyjádření, posouzení případně jiná opatření dotčených orgánů vyžadovaná zvláštními předpisy a stanovisko účastníků řízení.
- Nenahrazuje souhrnné stanovisko vlastníka a provozovatele dráhy, kterým je Česká republika právo hospodařit s majetkem státu má Správa železnic, s. o., Dlážděná 1003/7, 110 00 Praha 1, IČ 70994234 – organizační jednotka Oblastní ředitelství Plzeň, Sušická 1168/23, 326 00 Plzeň.

Drážní úřad

Wilsonova 300/8

121 06 Praha 2

84



Ing. Kuška František
ředitel územního odboru Plzeň

Příloha:

- 1x odsouhlasená dokumentace

Rozdělovník:

- ELEKTROINVEST STRAKONICE s.r.o., Katovická 175, 386 01 Strakonice

DÚ/S - spis

ELEKTROINVEST STRAKONICE s.r.o.

Katovická 175, STRAKONICE
PROJEKTOVÁ KANCELÁŘ ELEKTRO

=====

SEZNAM PŘÍLOH

1. TEXTOVÁ ČÁST

- A/ PRŮVODNÍ ZPRÁVA
- B/ SOUHRNNÁ TECHNICKÁ ZPRÁVA
- C/ PROJEKT ORGANIZACE VÝSTAVBY


Stavba : **VN Netolice:Rek.1-TR PRA-odb.Nebahovy**

Stupeň PD : projekt stavby (číslo stavby **1040015546**)



DŘÁŽNÍ ÚŘAD
SOUHLAS
podle zákona č. 266/1994 Sb.
č.j. 3000-25011/21105
ze dne 7.5.2021

Strakonice, 2021-04-06
zdpovědný projektant :
Brejcha Milan


Dražní úřad
Wilsonova 300/8
121 06 Praha 2

A/ PRŮVODNÍ ZPRÁVA

1. IDENTIFIKAČNÍ ÚDAJE

Název stavby	<u>VN Netolice: Rek. 1-TR PRA-odb. Nebahovy</u>
Stavební úřad	: Prachatic
Katastrální území	: Běleč u Těšovic, Těšovice u Prachatic
Investor stavby	: EG.D, a.s., se sídlem: Lidická 1873/36, 602 00 Brno, Černá Pole
Projektant	: ELEKTROINVEST STRAKONICE s.r.o., Katovická 175, 386 01 Strakonice
IČ	: 25185969
Stupeň PD	: projekt stavby

2. ZÁKLADNÍ ÚDAJE, ÚČEL STAVBY

Hlavním důvodem plánovaného záměru je potřeba rekonstrukce části holého kmenového vedení vysokého napětí (VN) z roku výstavby 1966. Vzdušné vedení VN včetně příhradových stožárů a sloupů VN je dožilé a z tohoto důvodu je navržena kompletní náhrada – pokládka nového zemního kabelového vedení VN s příloží HDPE trubky. Jedná se o okrajovou část obce, průmyslová zóna.

3. PŘEHLED VÝCHOZÍCH PODKLADŮ

Projektová dokumentace byla zpracována na základě zadávacího listu od firmy EG.D, a.s., další podklady jsou použity vyjádření o uložení stávajících inženýrských sítí a stanoviska dotčených účastníků stavby.

4. ČLENĚNÍ STAVBY

Stavba bude provedena v jedné etapě.

5. VĚCNÉ A ČASOVÉ VAZBY NA OKOLNÍ VÝSTAVBU, OCHRANNÁ PÁSMA

Před zahájením stavby je nutné zajistit s majiteli dotčených nemovitostí vstupy na tyto pozemky. Před zahájením stavby je nutné zajistit vytýčení stávajících podzemních sítí. Stavba se nachází v okrajové, nezastavěné části obce.

Ochranné pásmo dráhy:

Přechod trati ČD Číčenice - Nové Údolí bude ve třech místech – bez výkopovou metodou – protlakem zemní kabely vysokého napětí (VN) + HDPE trubka, zemní kabely nízkého napětí (NN). Montážní jámy budou mimo pozemky Správy železnic (dražního pozemku)

Přechod tratě Číčenice - Nové Údolí v žkm 23,165– pč. 631/1 katastr.území Běleč u Těšovice je 1x protlakem 17m (zemní kabel VN+HDPE trubka)

Přechod tratě Číčenice - Nové Údolí v žkm 23,594– pč. 1258 katastr.území Těšovice u Prachatic je 2 x protlakem 25m (zemní kabel VN+HDPE trubka)

Přechod tratě Číčenice - Nové Údolí v žkm 23,868– pč. 1258 katastr.území Těšovice u Prachatic je 2 x protlakem 26m (zemní kabel nízkého napětí _NN)

Po pokládce kabelů NN, VN bude odstraněno – demontováno nynější vzdušné vedení VN . Demontáž vedení bude v žkm 23,700 – 23,720 trati Číčenice - Nové Údolí

B/ SOUHRNNÁ TECHNICKÁ ZPRÁVA

1. CHARAKTERISTIKA ÚZEMÍ

Stavba se nachází v okrajové – průmyslové zóně obce Těšovice, zelená plocha, nezpevněné cesty, volný terén atp.

2. TECHNICKÉ ŘEŠENÍ STAVBY

Z hlediska střednědobého a dlouhodobého nedojde vlivem stavby k negativnímu ovlivnění životního prostředí.

Plochy dotčené stavbou budou opětovně po mechanizaci upraveny a uvedeny do původního stavu. Travnaté části budou zatravněny, dojde k obnovení pevných povrchů - asfalty apod. Výskyt bludných proudů se nepředpokládá.

4. Technický popis

Hlavním důvodem plánovaného záměru je potřeba rekonstrukce části holého kmenového vedení vysokého napětí (VN) z roku výstavby 1966. Vzdušné vedení VN včetně příhradových stožárů a sloupů VN je dožilé a z tohoto důvodu je navržena kompletní náhrada – pokládka nového zemního kabelového vedení VN s příloží HDPE trubky.

Přechod trati ČD Čičenice - Nové Údolí bude ve třech místech – bez výkopovou metodou-protlakem zemní kabely vysokého napětí (VN) + HDPE trubka, zemní kabely nízkého napětí (NN). Montážní jámy budou mimo pozemky Správy železnic (drážního pozemku).

Dotčené pozemky dráhy pč. 631/1 kú: Běleč u Těšovice, pč. 1258 kú: Těšovice u Prachatic

C/ PROJEKT ORGANIZACE VÝSTAVBY

1. ZAŘÍZENÍ STAVENIŠTĚ

Případné skladování montážního materiálu a zařízení staveniště bude možno provádět na pozemcích města a po dohodě s obcí Těšovice. Případný krytý sklad si dodavatel zajistí v místě. Telefonní spojení je možné ze sítí mobilních operátorů.

2. DOPRAVNÍ TRASY, DEPONIE PŘEBYTEČNÉ ZEMINY

Přesun materiálu a montážních mechanismů bude prováděn po státních silnicích a místních komunikacích. Uložení výkopové zeminy bude v době stavby řešeno s obcí Nová Pec a zároveň v souladu se zákonem o odpadech.

3. BEZPEČNOST PRÁCE

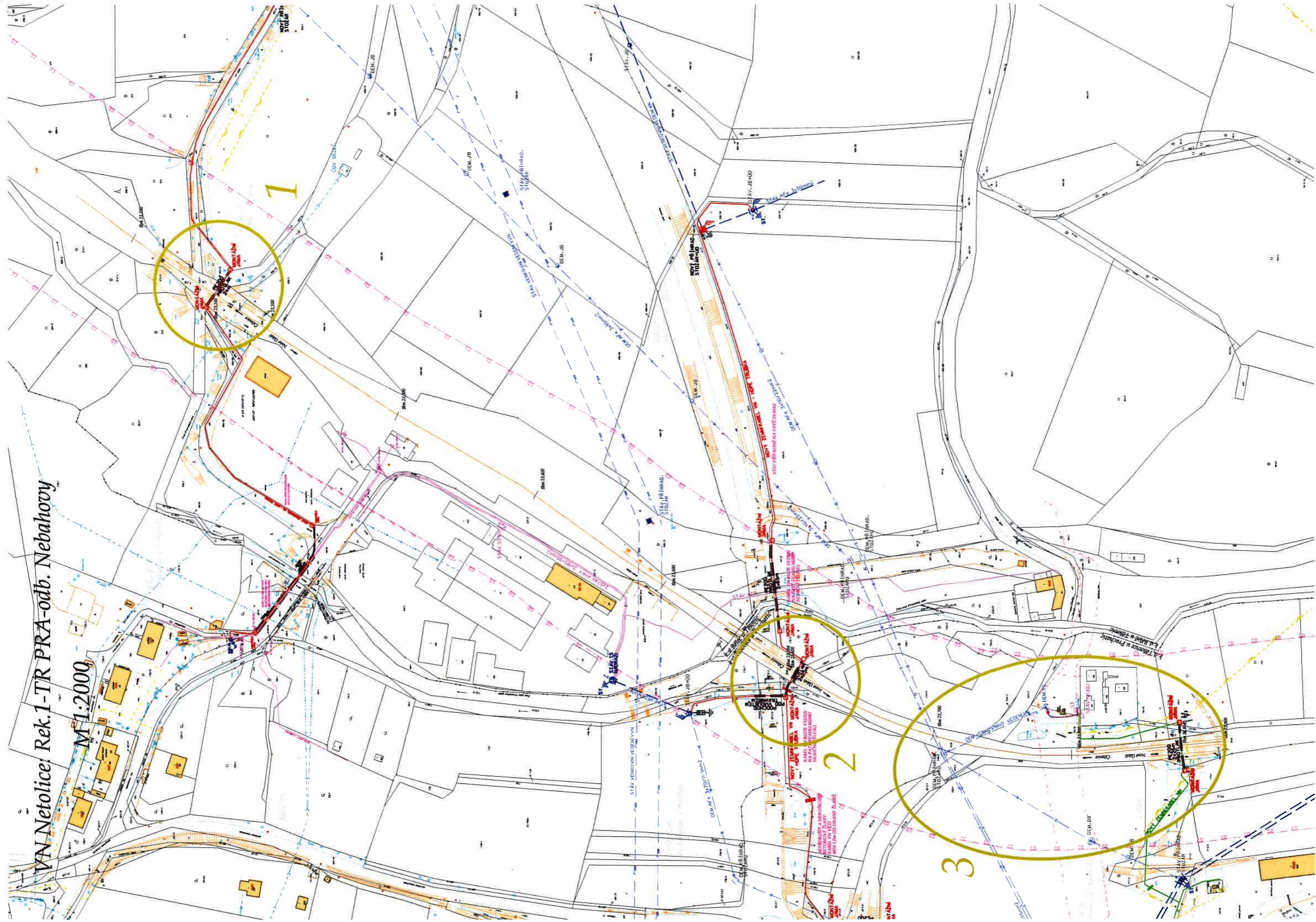
Montážní práce budou provedeny v souladu s platnými ČSN - především PNE 33 0000-1, ČSN 33 3300, 33 2050, 73 6005 a dalšími souvisejícími ČSN, dále v souladu s bezpečnostními předpisy a montážními postupy tak, aby nedošlo k újmě na zdraví či životě pracovníků a náhodných osob.

Zajištění vypínání a práce na el. zařízení jsou prováděny podle "Základních podmínek dodávky elektromontážních prací" z 04/99. Stavba bude postupně uváděna do zkušebního provozu v návaznosti na komplexní vyzkoušení. Jako podklad pro kolaudační řízení bude vyhotovena výchozí revize zařízení.

4. PŘEDPOKLÁDANÝ TERMÍN STAVBY

rok 2021 (po obdržení příslušného pravomocného povolení)

M 1:2000

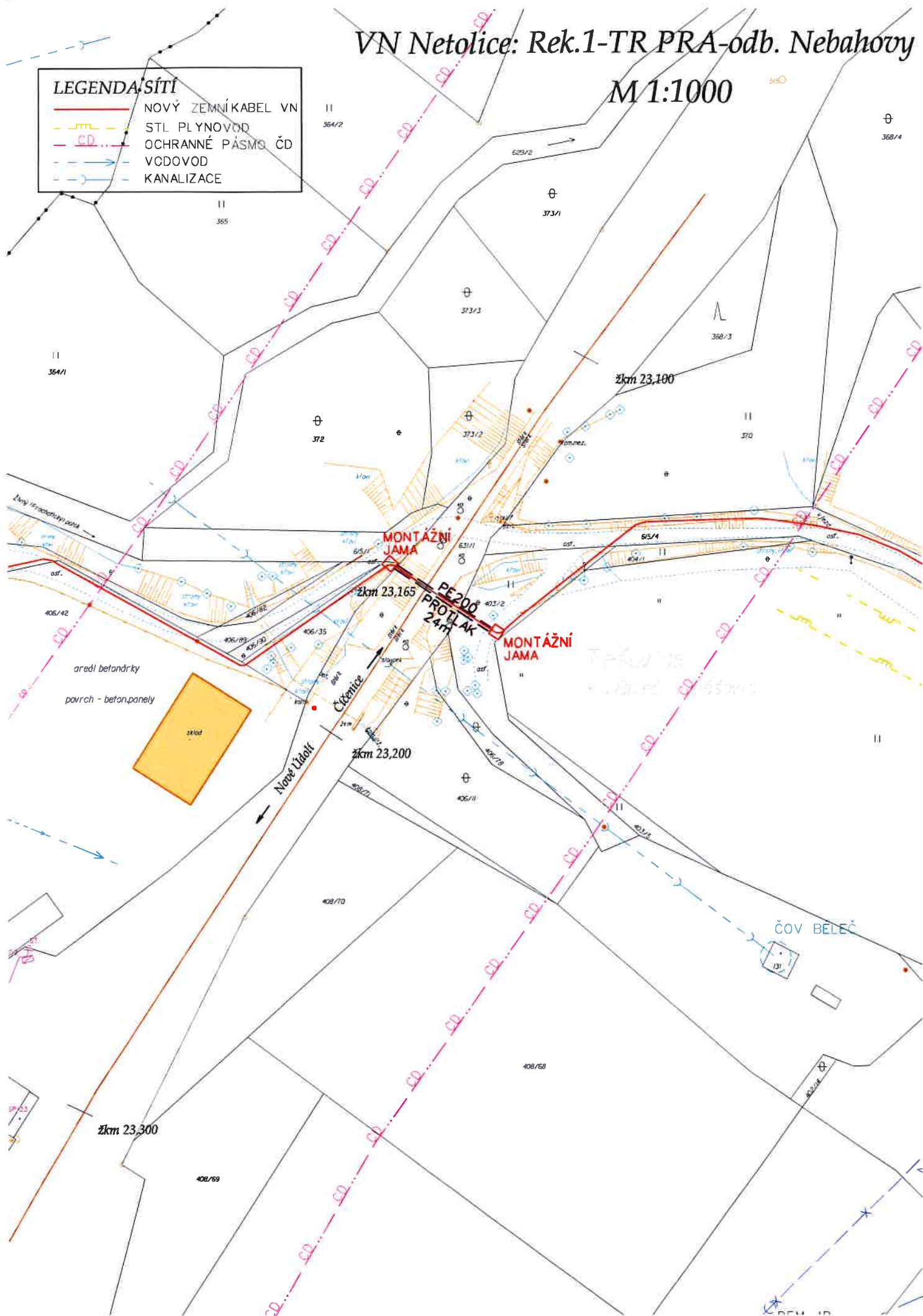


VN Netolice: Rek.1-TR PRA-odb. Nebahovy

M 1:1000

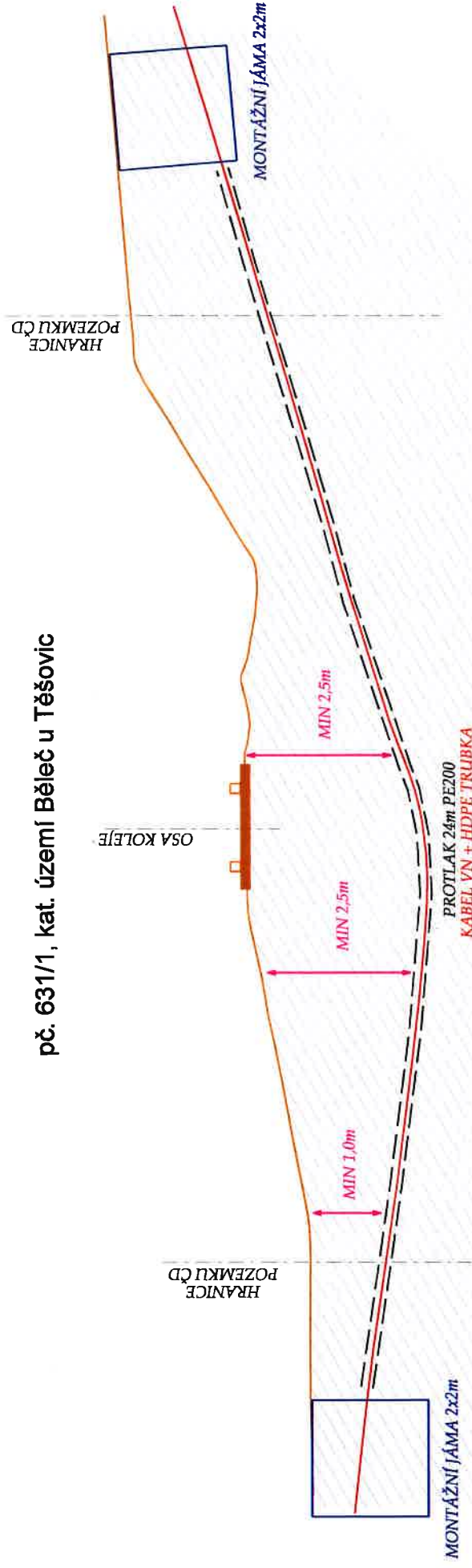
LEGENDA SÍTÍ

- NOVÝ ZEMNÍ KABEL VN
- STL PLYNOVOD
- CD... OCHRANNÉ PÁSMO ČD
- VČDOVOD
- KANALIZACE



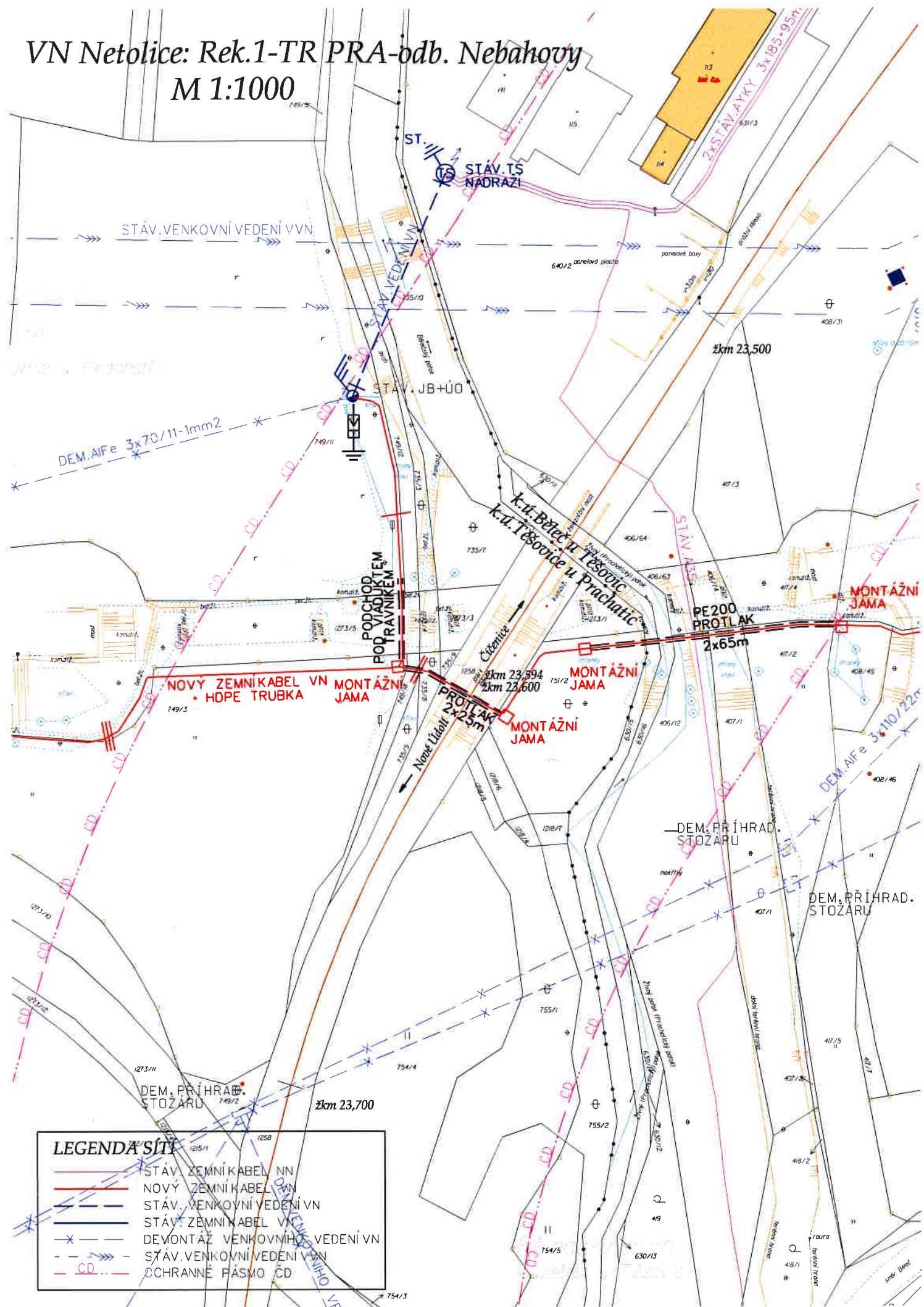
PŘECHOD TRATI ČÍČENICE - NOVÉ ÚDOLÍ V žkm 23,165

pč. 631/1, kat. území Běleč u Těšovic



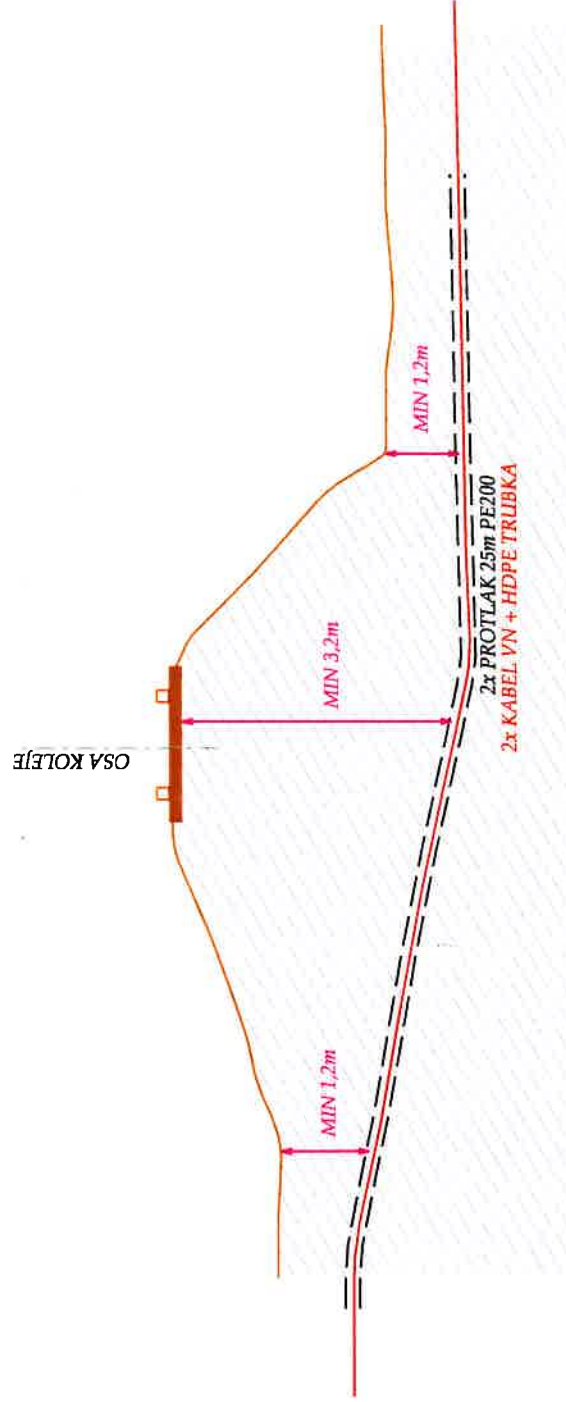
VN Netolice: Rek.1-TR
PRA-odb. Nebahovy

VN Netolice: Rek.1-TR PRA-odb. Nebahovy
M 1:1000



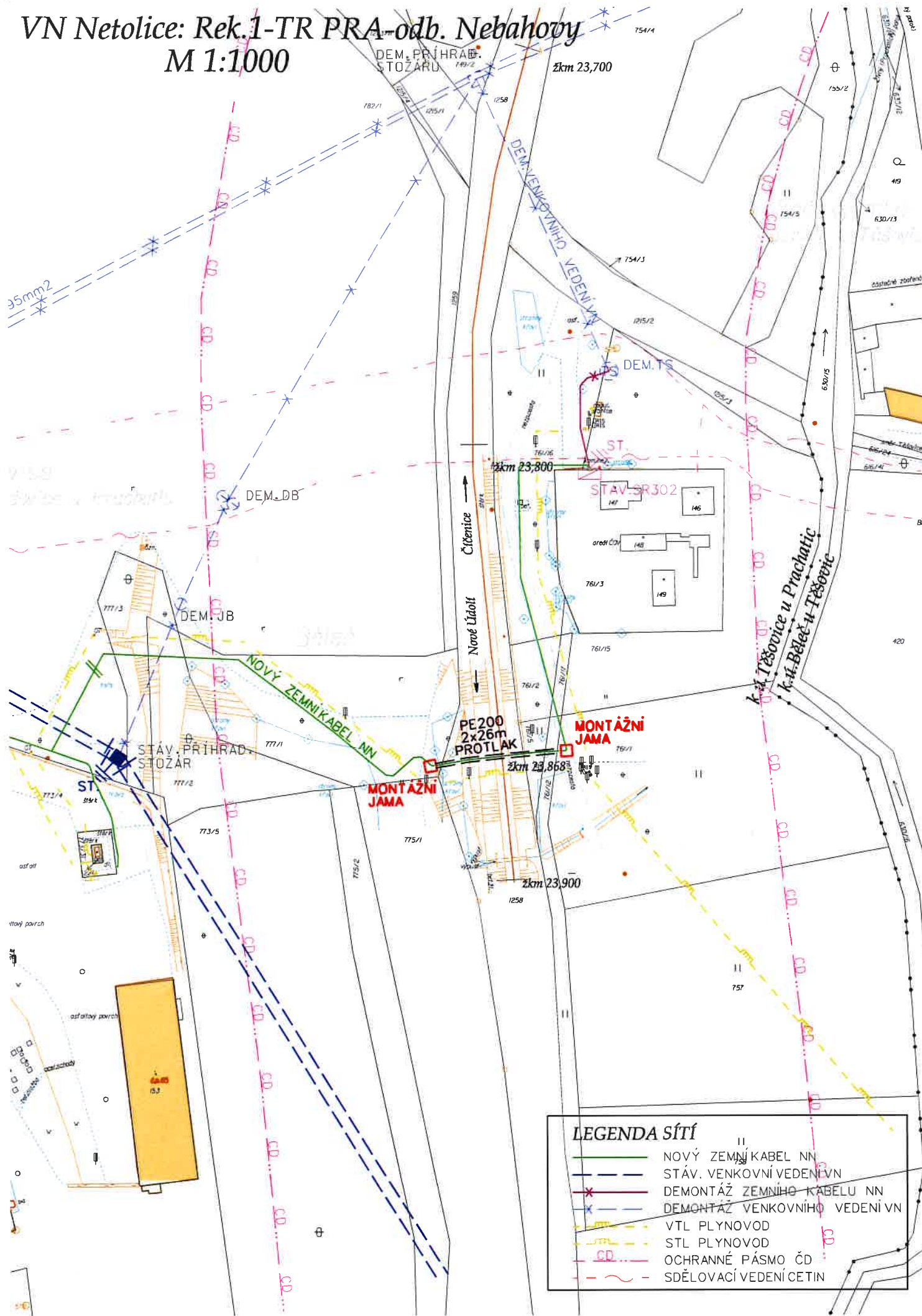
PŘECHOD TRATI ČÍČENICE - NOVÉ ÚDOLÍ
V žkm 23,594

pč. 1258 kat. území Těšovice u Prachatic



VN Netolice: Rek.1-TR
PRA-odb. Nebahovy

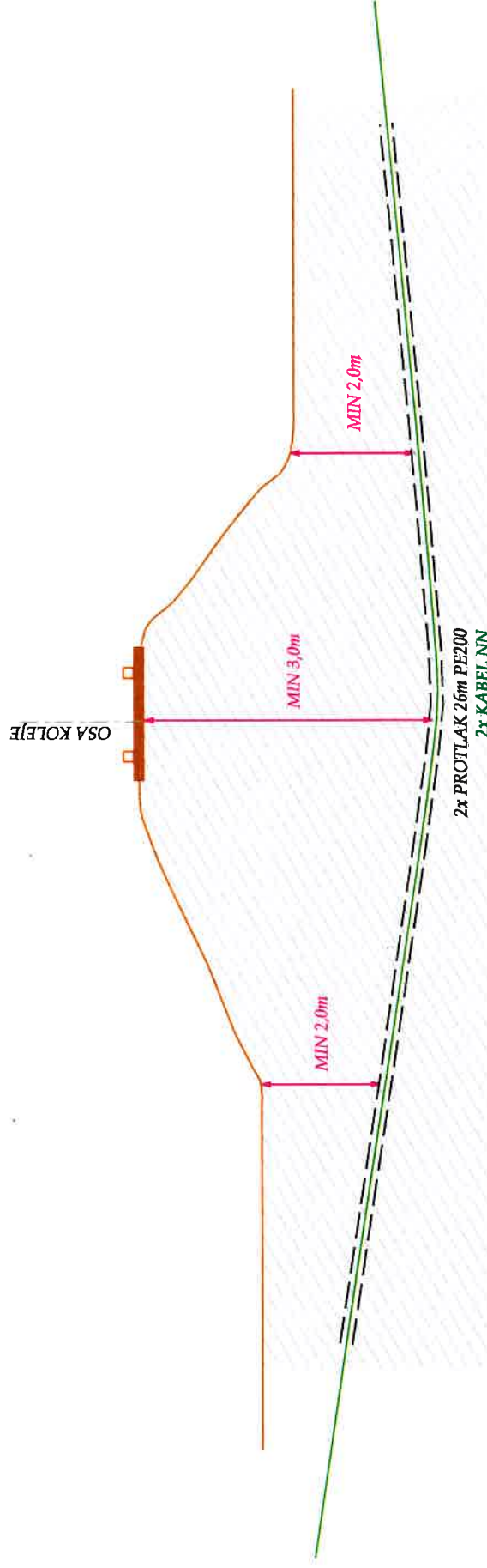
VN Netolice: Rek.1-TR PRA-odb. Nebahovy
M 1:1000



PŘECHOD TRATI ČÍČENICE - NOVÉ ÚDOLÍ

V žkm 23,868

pč. 1258 kat. území Těšovice u Prachatic



VN Netolice: Rek.1-TR
PRA-odb. Nebahovy